




Zad. 8 Przyłącze do budynku zamieszkania zbiorowego przy ul. Leszka Czarnego (dz. nr 318, 319 obr. 219)

W aktualizacji należy podać:

- pikiety wysokościowe:
 - w zaznaczonych miejscach,
 - na odgałęzieniu i załamaniach proj. trasy przyłącza,
 - przy zróżnicowaniu terenu (skarp, chodniki, drogi),
- wszystkie "nowe" drzewa i krzewy (dotychczas nie naniesione w zasobach geodezyjnych) namierzone w pasie aktualizacji mapy należy nanieść wg. poniższej zasady:
 - Dodatkowe (pikiety) i istn. drzewa , krzewy należy przekazać w pliku dwg. z pkt. odniesienia do mapy do celów projektowych w formacie dwg.
- wszystkie drzewa i krzewy, które są naniesione w zasobach geodezyjnych a nie istnieją w terenie należy usunąć z opracowywanej mapy do celów projektowych.

Oznaczenia:

-  pikiety wysokościowe
-  zakres aktualizacji mapy
-  koncepcja przyłączy ciepłych

Skala: 1:1000